
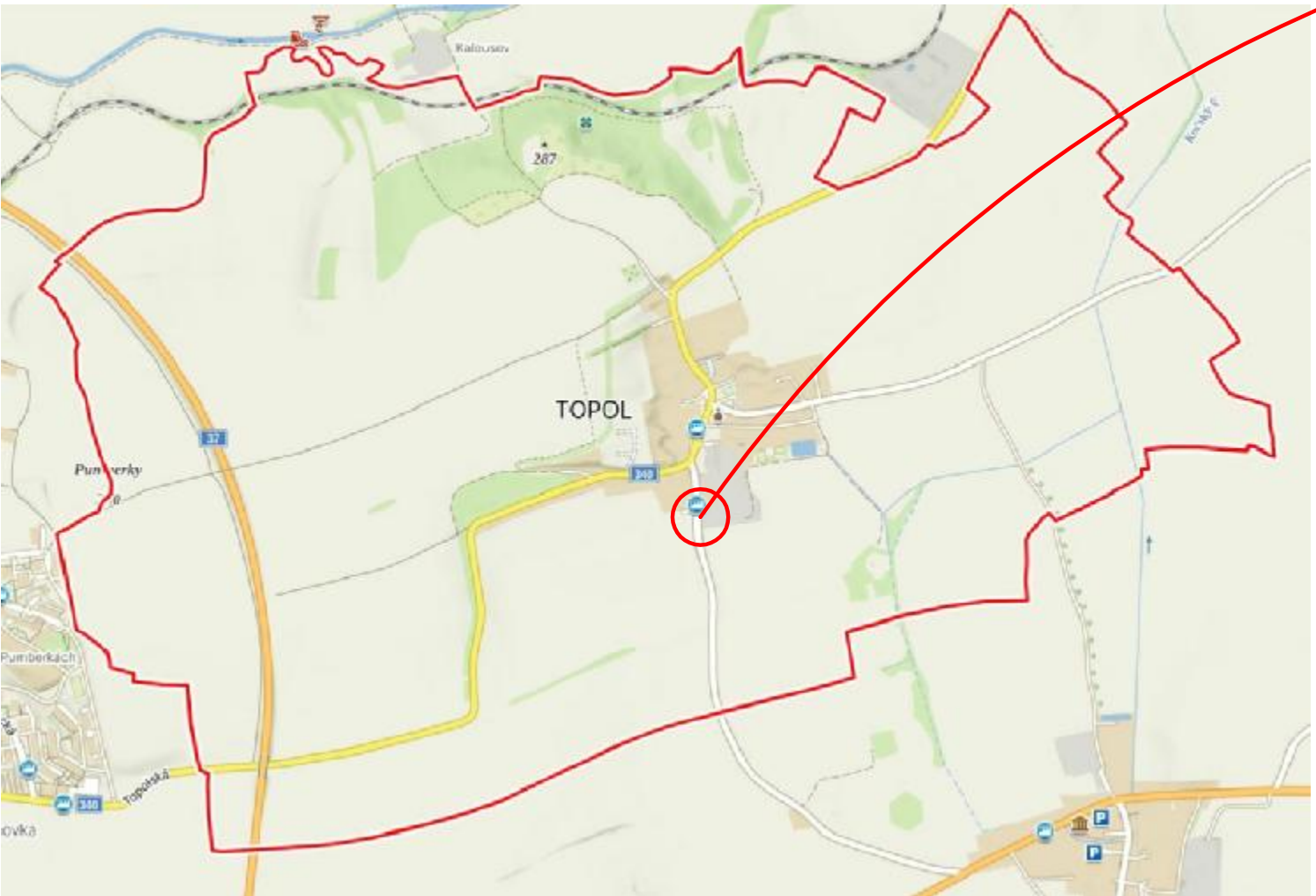
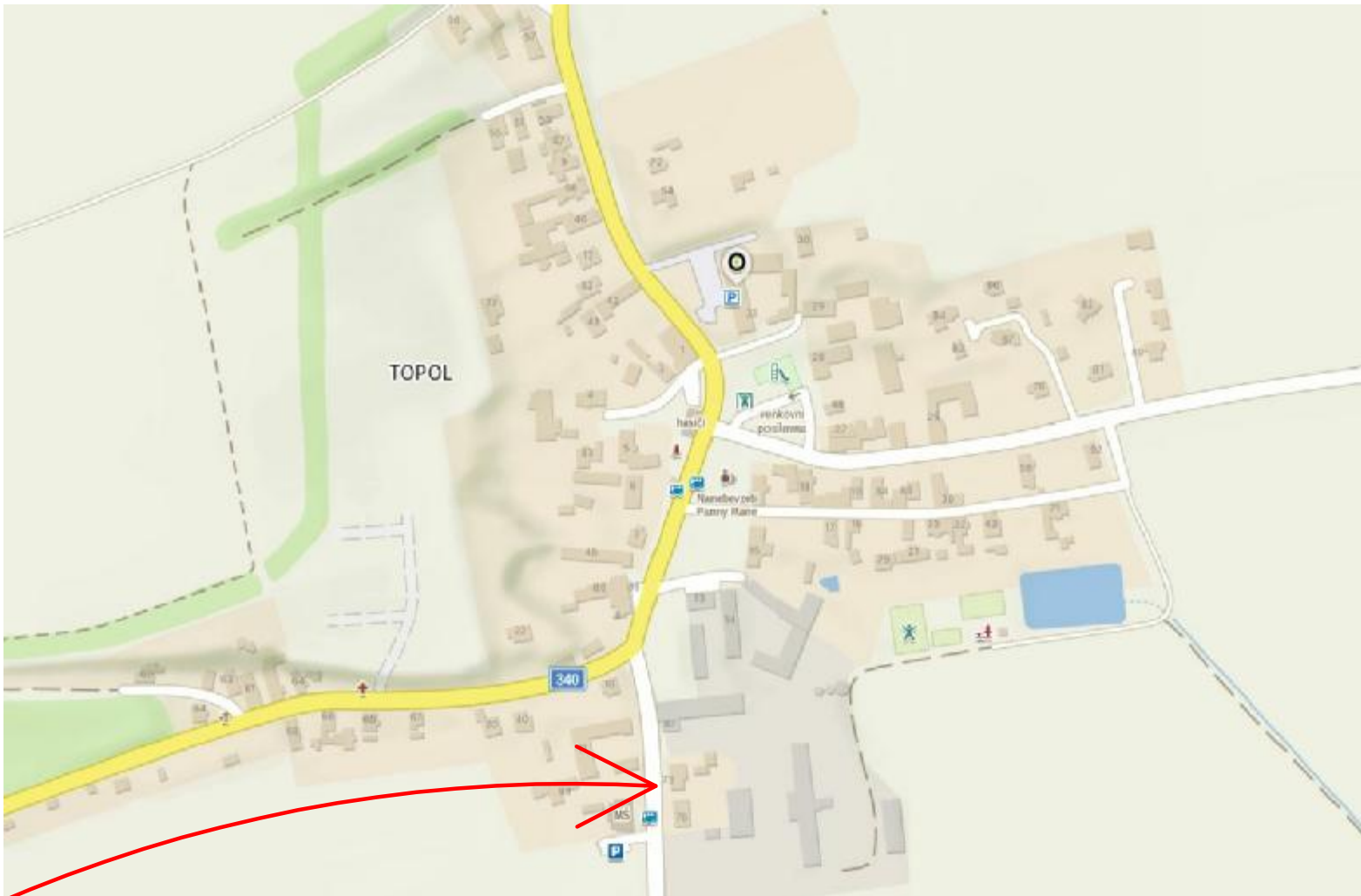


# SITUAČNÍ VÝKRES ŠIRŠÍCH VZTAHŮ



HLAVNÍ PROJEKTANT:	VYPRACOVAL:	KONTROLOVAL:	AUTORIZOVANÝ TECH. / ING.:	Zpracovatel PD:		
KATASTRÁLNÍ ÚZEMÍ: TOPOL [667641] STAVEBNÍ ÚŘAD: CHRUDIM						
INVESTOR: MĚSTO CHRUDIM, Resselovo náměstí 77, 537 01 Chrudim IČO: 00270211						
NÁZEV AKCE: <b>VÝSTAVBA CHODNÍKU TOPOL PODÉL SILNICE III/34034</b>						
MÍSTO STAVBY : p.č. 2/3, 2/8, 444, 448, 772, 406/3 a st.15 v k.ú. Topol ROZSAH PD : Projektová dokumentace dle vyhlášky č. 227/2024 Sb., příloha č.1 Obsah projektové dokumentace pro povolení stavby dopravní infrastruktury				ZAKÁZKOVÉ ČÍSLO :	Č.PARÉ:	
				ARCHIVNÍ ČÍSLO :		
				DATUM : červen 2025		
				FORMÁT: 2 x A4		
OBJEKT:				MĚŘITKO:	ČÁST PD:	OZNAČENÍ:
NÁZEV VÝKRESU: <b>SITUAČNÍ VÝKRES ŠIRŠÍCH VZTAHŮ</b>				<b>bez.</b>	<b>C.</b>	<b>1</b>

Stupeň PD : STAVEBNÍ ŘÍZENÍ